Chemin de St Jacques de Compostelle
Liaison de Conques à Toulouse : GR 46

Description.

Ce chemin de Conques à Toulouse (220 km) relie la Via Podiensis venant du Puy en Velay (GR 65) à la Via Tolosana venant d'Arles (GR 653) qui mènent à Compostelle.

Il est composé de 9 étapes dont la dernière est de Montastruc la Conseillère à Toulouse en passant par Gragnague.

Tout les détails sur ces chemins sur les sites de :

« conques.toulouse.free.fr »

« compostelle.toulouse.free.fr

Tracé du GR46 sur la commune de GRAGNAGUE.

Le parcours tracé sur les plans ci-après emprunte des routes départementales (Traits rouges), des voiries communales (Traits bleus) et des chemins ruraux (Traits verts)

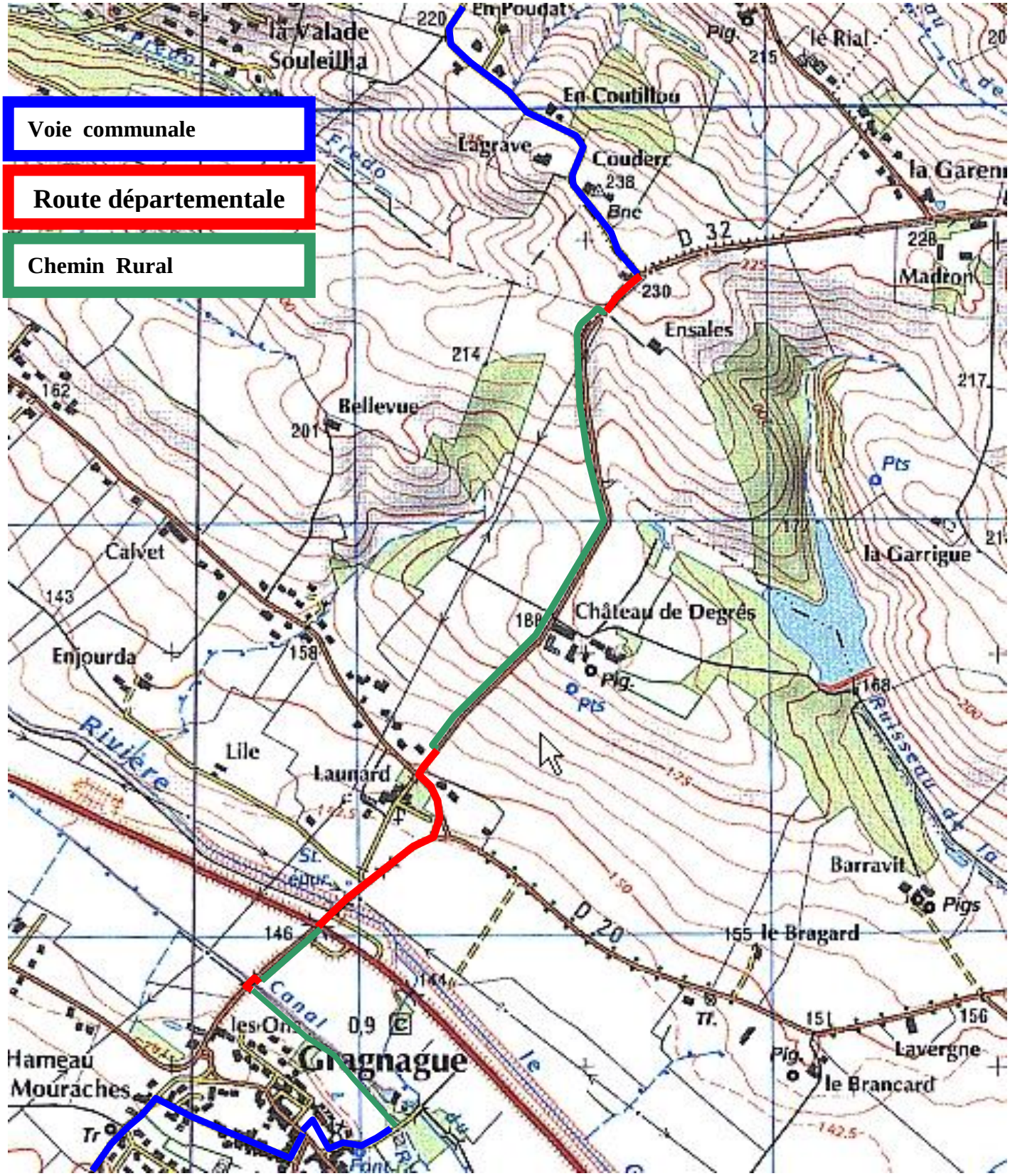

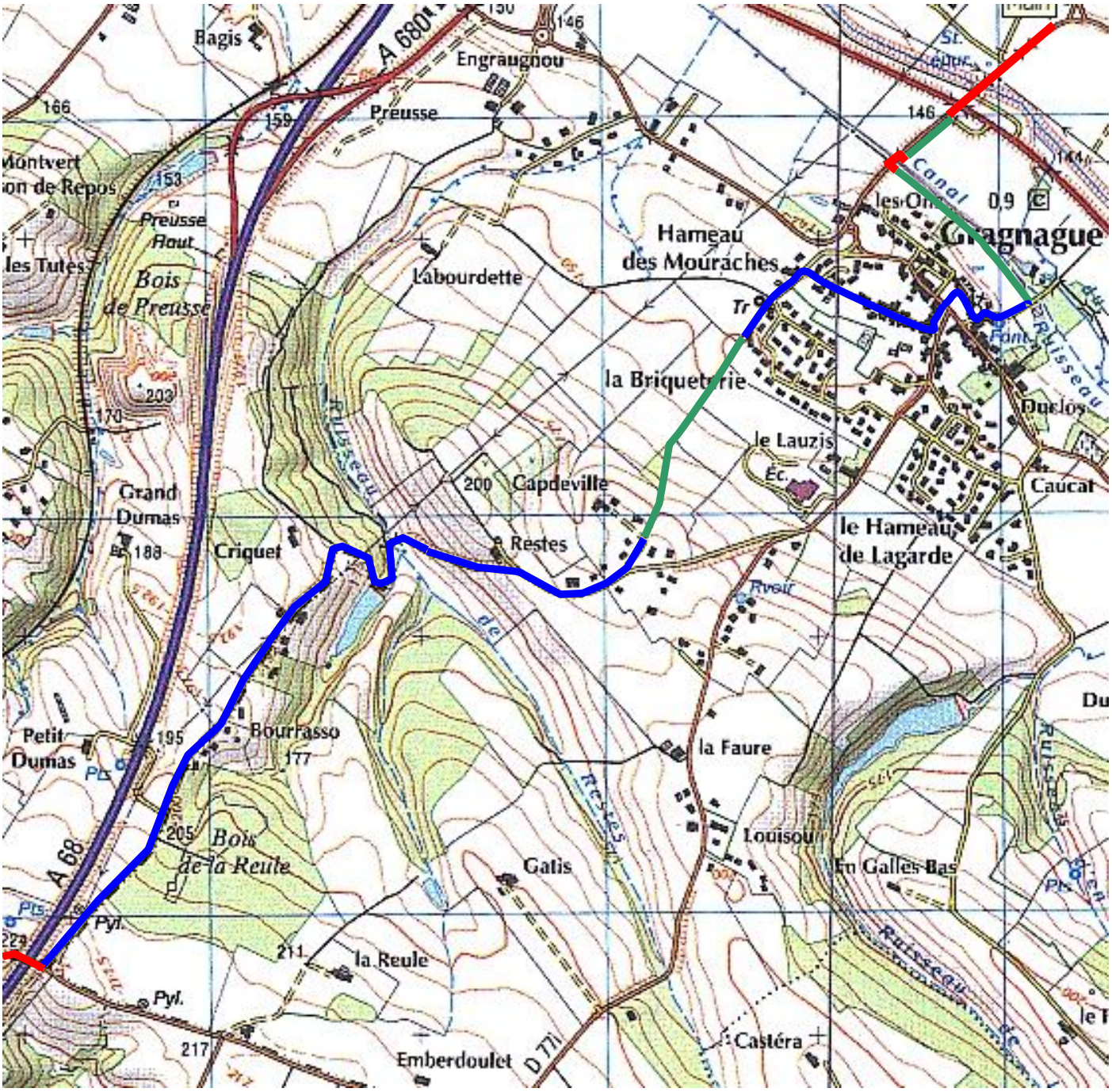
Bagis
A 680
Engraugnou
Preusse
Montvert
Preusse
Haut
les Tutes
Bois
de Preusse
Labourdette
Hameau
des Mouraches
Cragnague
la Briquetterie
le Lauzis
Duclos
Caucat
Grand
Dumas
Capdeville
Criquet
Restes
le Hameau
de Lagarde
Petit
Dumas
Bourrasso
la Faure
Bois
de la Reule
Galis
Louisou
En Galles Bas
A 68
la Reule
Castéra
Emberdoulet
D 771

Détails du parcours :

Les pèlerins arrivent de Montastruc la Conseillère par le Chemin du Bourc. Tourner à droite, la RD 32 sur 120 m.

Prendre à droite le passage qui monte au champ

et descendre le chemin de terre qui longe la route.

En bas, retour sur RD 32 sur 160 m

A l'intersection tourner à gauche et marcher sur le coté droit de la RD 32



Poursuivre toujours sur le coté droit de la RD 20, avenue des Platanes



Franchir le pont du Girou et 100 après prendre à gauche le chemin rural du Grand-Pré. Ce chemin longe l'avenue des Platanes et présente l'avantage d'être à l'ombre de ces magnifiques arbres centenaires.



Franchir le petit pont qui enjambe le canal de fuite du moulin et prendre la prairie située sur la gauche : c'est la Zone verte du Moulin..Cette zone aménagée est équipée de tables de pique-nique dans un agréable bosquet, d'un parcours de santé, de jeux et de terrains de sport.

Traverser cette zone verte en longeant le canal du moulin et ce jusqu'au chemin de la Fontaine.

Remonter ce chemin pour arriver jusqu'au centre du village, places Bellegarde et Paul Prunet.

L'église St Vincent, place Bellegarde.

La Mairie, place Bellegarde

Après une halte sur cette magnifique place ombragée ou bien chez les commerçants du village, prendre la rue des Mouraches, petite rue à sens unique qui évite la circulation de l'avenue principale du bourg.

Au bout prendre à gauche l'avenue de la Briqueterie, bien nommée, car sur la droite vous apercevez une jolie tour de brique. Elle est un vestige d'un ancien château d'eau privé et auparavant ce fut un moulin à vent.

La Tour.

Poursuivre ce chemin qui devient rural jusqu'au chemin de Restes ; on quitte le village pour retrouver la campagne.

Chemin rural de la Briqueterie.

Poursuivre tout droit le chemin de Restes, petit chemin communal qui serpente dans les sous bois



Ensuite, chemin des Fusillés du Bois de la Reulle. Après les lacets d'une charmante petite côte vous longerez le bois dans lequel se trouve une stèle en mémoire des fusillés du 27 juin 1944

Chemin des Fusillés du Bois de la Reulle.

Monument des Fusillés du Bois de la Reulle

Laissez Gragnague derrière vous, et en passant par Castelmaurou, Rouffiac, … vous vous rendrez jusqu'à Toulouse, ville étape jacquaire.